



LE RALLYE DU PATRIMOINE

JOURNÉES EUROPÉENNES DU PATRIMOINE

Nom :
Prénom :
Nom d'équipe :

Téléphone :
Mail :

Le rallye est un jeu d'énigmes, de défis autour du patrimoine du Pays de Châteaugiron. Pour le jeu, vous devrez vous déplacer sur les communes du Pays de Châteaugiron par vos propres moyens et répondre aux différentes énigmes proposées. Les énigmes sont basées sur de l'observation, de l'écoute, de la réflexion ou encore de la logique, afin de permettre au plus grand nombre de jouer. C'est un jeu en autonomie.

La durée estimée du jeu est de 4h. Certaines énigmes ne peuvent être résolues que le dimanche 21 septembre, lors des journées du patrimoine, d'autres peuvent être résolues avant (précisions page suivante).

Informations pratiques



- N'oubliez pas de laisser vos coordonnées. Les meilleurs d'entre vous, ceux qui totaliseront le plus de points, seront contactés par sms. Vous recevrez également les réponses par mail le mercredi 24 septembre.
- Si vous utilisez la version téléchargeable, vous devez prévoir de vous munir d'une feuille de papier et d'un crayon pour y noter vos réponses. Il vous suffira de préciser le numéro de l'énigme puis votre réponse. Pensez à indiquer également sur votre feuille vos coordonnées : nom, prénom, nom d'équipe, numéro de téléphone et mail.
- **Le livret de jeu complété ou votre feuille avec vos réponses et vos coordonnées sont à rendre :**
 - soit le dimanche 21 septembre au plus tard à 17h dans la cour du château de Châteaugiron auprès de l'office de tourisme.
 - soit le lundi 22 septembre dans la boîte aux lettres de l'office de tourisme.
 - soit le mardi 23 septembre à l'office de tourisme du Pays de Châteaugiron sur ses horaires d'ouverture.
 - soit en numérisant (ou photo) votre livret et en l'envoyant par mail à l.burel@pcc.bzh au plus tard le mardi 23 septembre à 17h30.
- Chaque commune a des énigmes indépendantes de celles des autres communes. Vous pouvez donc choisir votre parcours et vos déplacements.



Si cette image apparaît en face d'une énigme, c'est que celle-ci ne peut se résoudre que sur un créneau horaire précis.



Si cette image apparaît en face d'une énigme, c'est que celle-ci nécessite l'utilisation d'un smartphone.

- Vous trouverez à la fin du livret un carnet de route. Celui-ci peut s'avérer utile - pensez à y jeter un œil.
-  Enigmes dont la résolution n'est possible que le dimanche 21 septembre.
-  Enigmes dont la résolution est possible dès le mardi 16 septembre (sauf exception horaire - voir les énigmes)



1 10
points



*La médiathèque est ouverte le mercredi
entre 10h et 12h30 et entre 13h30 et 19h.
Le vendredi de 15h à 19h. Le samedi et le
dimanche entre 10h et 12h30.*

Rendez-vous à la médiathèque pour votre premier défi. Reformez les armoiries de la ville.
Attention votre temps sera limité !

2 25
points

Retrouvez les panneaux et déterminez les 4 mots indices.



1er mot : 6 - 8 - 16

2ème mot : 9 - 8 - 3 - 13 - 6 - 4



3ème mot : 31 - 4 - 3 - 1 - 2

4ème mot : 11 - 6 - 2 - 12 - 12 - 2

Les 4 mots que vous avez trouvés :

Quel est le mot commun à ces 4 mots indices ?

Votre réponse :

3 15
points

Qui suis-je ?

Je vis dans une vieille chapelle,

A la Croix-Bouëssée, je suis né,

Lève les yeux, je suis silencieux.

Je garde les poutres, autrefois je faisais peur,

Je suis en bois, je n'ai pas de cœur.

Dessinez votre réponse !

SERVON-SUR-VILAINE

4 10
points



*La chapelle Notre-Dame de la Délivrande
est ouverte le samedi 20 et le dimanche
21 septembre entre 10h et 18h*

Entrez dans la chapelle Notre-Dame de la Délivrande, observez sous vos pieds : une mosaïque des célèbres frères artistes Odorico. Quelle est la forme majoritairement présente dans les motifs de cette mosaïque ?

- Ronde
- Carrée
- Triangle

Votre réponse :

5 15
points

Combien comptez vous d'anges représentés dans des éléments décoratifs à l'intérieur et à l'extérieur de la chapelle ?

Combien comptez vous de motifs floraux sur la bande décorative de la porte de la chapelle ?

Δ	1	MAR	Δ	6	INFO
□	1	MICRO	□	6	MENT
O	1	FON	O	6	IN
Δ	2	TON	Δ	7	NERV
□	2	TEAU	□	7	CHE
O	2	TAINE	O	7	BLE
Δ	3	CHA	Δ	8	CAPI
□	3	TIERE	□	8	BA
O	3	TA	O	8	SCOPE
Δ	4	TROM	Δ	9	TAINE
□	4	MOUVE	□	9	SONGE
O	4	TRAMPO	O	9	BONE
Δ	5	URE	Δ	0	LINE
□	5	TON	□	0	FON
O	5	MONT	O	0	BE

Additionnez ces deux nombres pour
trouver la réponse à cette énigme :

Votre réponse :

6 15
points

Et vous, avez-vous l'âme d'un artiste ? Rendez-vous devant la médiathèque Ar Miltamm pour créer votre œuvre. Le thème : motifs floraux.

Pour vous lancer, cherchez au pied d'un arbre.
Prenez une photo de votre création.

*Pour valider votre réponse, envoyez
votre photo au 0674284500
accompagnée de votre nom d'équipe.*



7 20
points



*Ouverture de l'Atelier Prétexte
le samedi 20 et le dimanche 21
septembre entre 10h et 17h.*

Les élèves de l'Atelier Prétexte, en partenariat avec la Médiathèque l'Envolée de Domloup, ont réalisé l'exposition intitulée « Fragments d'identités communales ».
Dans combien d'œuvres la ville de Domloup est-elle représentée ?

Votre réponse :

8 20
points



Déchiffrez ce rébus pour savoir qui vous devez retrouver.

Quel est le rébus :

Quelles initiales pouvez-vous voir inscrites sur sa chapelle ?

Votre réponse :

9 10
points



*Découverte de l'orgue le
dimanche 21 septembre entre
14h30 et 17h30. Entrée libre.*

Combien de tuyaux possèdent l'orgue présent dans l'église de Domloup ?

Votre réponse :

CHÂTEAUGIRON

10 15
points

Dans la rue portant le nom d'un célèbre petit gâteau, trouvez le chevalier brandissant son épée. Il pointe vers un bâtiment sur lequel se trouve la tête d'un animal souvent représenté à l'époque médiévale. Lequel ?

Votre réponse :

11 10
points



L'office de tourisme sera présent dans la cour du château de Châteaugiron le dimanche 21 septembre entre 10h30 et 17h

Défi : Jouez au memory. Récupérez le jeu à l'accueil de l'office de tourisme dans la cour du château de Châteaugiron.

Quel carte reste seule ?

Votre réponse :

12 20
points



Le centre d'art Les 3 CHA est ouvert entre 11h et 13h et entre 14h et 18h le dimanche 21 septembre.

Dans un des bâtiments présents dans la cour du château sommeille une créature fantastique, sa gardienne vous donnera un élément essentiel pour votre quête.

Il faudra ensuite vous rendre sous cet élément qui autrefois montait pour défendre et descendait pour accueillir.

Suivez ensuite les indications que vous trouverez.

Votre réponse à la première question :

Votre réponse à la seconde question :



NOYAL-SUR-VILAINE

13 15
points

Qui suis-je ?

Invisible de l'intérieur,

Elle donne de la hauteur,

Comme une hélice, elle tourne autour de l'édifice.

Pour admirer cette précision architecturale,

Fâites un tour à l'église de Noyal !

Pour valider votre réponse, envoyez-la
en photo au 0674284500
accompagnée de votre nom d'équipe.



14 10
points

Dans l'église, comptez le nombre de vitraux associés aux signatures suivantes ?



Votre réponse :



Votre réponse :

15 20
points

Décodez cette énigme et trouvez qui était présent lors
de l'inauguration de l'hôpital Saint-Alexis en 1900 ?



$$\left(\text{Golden Ornate Stained Glass} + \text{Blue and White Circular Stained Glass} \right) * \text{Golden Ornate Stained Glass}$$


Votre réponse :



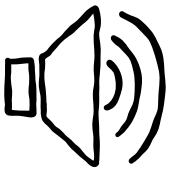
CARNET DE ROUTE

Le pays de Châteaugiron

Situé aux Portes de la Bretagne, le Pays de Châteaugiron bénéficie d'une situation géographique bien singulière. Fière d'appartenir à la région Bretagne avec une culture, une histoire et des traditions bretonnes bien ancrées, notre destination est également ouverte sur le monde, tournée vers l'autre et vers l'avenir. Cette localisation en fait un point de chute idéal pour commencer une découverte de la Bretagne, pour comprendre son histoire riche et emblématique.



Panneau circuit du patrimoine



Les circuits du patrimoine et les bulles sonores

8 circuits balisés par des bornes vous permettent de découvrir les villages historiques de Chancé, Domloup, Noyal-sur-Vilaine, Ossé, Piré-Sur-Seiche, Saint-Aubin-Du-Pavail, Servon-sur-Vilaine et Châteaugiron à travers leurs curiosités patrimoniales.

En suivant les parcours vous découvrirez des panneaux informatifs posés sur des sites ou monuments remarquables. Retrouvez les circuits du patrimoine en pdf sur tourisme-paysdechategaigiron.bzh (Onglet Préparer - Se balader).

Aussi, si vous disposez d'un smartphone, vous pouvez télécharger une application gratuite pour lire les QR Codes installés sur les panneaux. Vous pourrez alors compléter votre découverte avec des bulles sonores ; des témoignages, des anecdotes racontés par les habitants sur leur patrimoine (possible pour Châteaugiron et Domloup).

La commune de Noyal-sur-Vilaine

En arrivant dans le centre-ville, vous apercevez de suite l'église Saint-Pierre édifée en 1892 d'après les plans d'Arthur Regnault, grand architecte en Ille-et-Vilaine. Cette église se caractérise par une voûte d'ogives, un clocher-porche et quelques détails architecturaux atypiques à découvrir sur place.

L'intérieur est marqué par une véritable couronne de lumière grâce aux 30 vitraux visibles tout autour de l'église.



Vitraux du chœur de l'église de Noyal-sur-Vilaine

Si vous rejoignez la rue Pierre Marchand, vous pouvez découvrir la Maison Saint-Alexis, un important édifice construit à la fin du 19ème et au début du 20ème avec, adossée au bâtiment, la chapelle Saint-Alexis qui date de 1943. A proximité, en bordure de rue, on ne peut manquer le lavoir, reconnaissable à son inscription gravée au-dessus de la porte. La chapelle, la maison Saint-Alexis et le lavoir sont illustrés de fresques d'Isidore Odorico, mosaïste rennais (1893-1945).



Chapelle Saint-Alexis - Noyal-sur-Vilaine

CARNET DE ROUTE

La commune de Domloup

Domloup peut, à l'image de Châteaugiron, s'enorgueillir d'une histoire quasi-millénaire. L'église Saint-Loup qui se dresse au centre du bourg date, en effet, de 1080. D'importants travaux de restauration, achevés en 2008, ont permis des découvertes architecturales et picturales très originales. L'église est devenue un lieu de visite et d'intérêt, également réputé pour sa qualité acoustique lors des concerts et des conférences.

L'église Saint-Loup, au cœur de l'ancien centre-bourg, est implantée dans un enclos paroissial auprès du cimetière qui s'intègre bien avec la sobriété du bâtiment.

Si vous poursuivez votre route vers la rivière, vous pourrez découvrir, à votre droite, en contrebas du pont, un lavoir, datant de 1914, à l'entrée de la Vallée du Rimon. Vous entrez ici dans un espace naturel de cinq hectares, aménagé pour la promenade et les loisirs, le long du Rimon.

La chapelle Notre-Dame de la Rivière dépendait probablement du manoir de la Rivière, détruit à la fin du 14ème siècle. Elle semble remonter à l'époque gothique, plus précisément au 15ème siècle. Sous l'ancien régime, elle était un lieu de pèlerinage local, on venait y invoquer la Vierge contre les fièvres. Cette chapelle possédait une croix ainsi qu'une fontaine pour que les pèlerins y trempent le bâton des bannières ou la hampe de la croix.



Chapelle Notre-Dame de la Rivière - Domloup

La commune de Piré-Chancé

En arrivant dans le bourg, vous découvrirez l'église Saint-Pierre-et-Saint-Paul qui illustre une partie de l'histoire de Piré-sur-Seiche qui commence au 11ème siècle. D'autres bâtiments témoignent de ce passé à l'image de la chapelle Notre-Dame-de-La-Croix-Bouessée, (1527, 17ème et 18ème) située en plein centre du cimetière.



Eglise de Piré-sur-Seiche



Chapelle Notre-Dame-de-la-Croix-Bouessée - Piré-sur-Seiche

A l'origine, la chapelle de la Croix-Bouessée était dédiée à Notre-Dame-de-Pitié. C'était une dévotion très répandue dans la région puisque l'on y venait de Retiers et Domagné.

Les habitants de la commune sont venus prier devant la précieuse statue en bois pendant des centaines d'années.

CARNET DE ROUTE

La Petite Cité de Caractère de Châteaugiron®

Châteaugiron est une Petite Cité de Caractère® à proximité de Rennes, dominée par les hautes tours de son château médiéval classé aux Monuments Historiques.

Cette ancienne cité toilière a conservé de nombreuses maisons de marchands aux pans de bois colorés et ouvragés, témoins de la production des toiles à voiles. La plupart de ces maisons sont situées rue de la Madeleine.

Maisons à pans de bois - rue de la Madeleine - Châteaugiron



Chapelle du château et tour de l'horloge - Châteaugiron

La chapelle du château a été construite au 12ème siècle. Aujourd'hui centre d'art Les 3 CHA, elle accueille des expositions d'art contemporain qui viennent valoriser le lieu et son histoire.

Des décors anciens sont encore visibles comme les peintures murales du chœur, la litre funéraire ou encore les engoulants, ces "gueules" effrayantes que l'on retrouve à l'extrémité des poutres.



Gargouille de l'église de Servon-sur-Vilaine

La commune de Servon-sur-Vilaine

Servon-sur-Vilaine, commune du canton de Châteaugiron depuis 1801, possède une histoire qui remonte au début du 11ème siècle.

Plusieurs monuments attestent des origines de Servon-sur-Vilaine comme la chapelle Notre-Dame-de-la-Délivrande reconstruite à la fin du 19ème à l'emplacement d'un ancien sanctuaire de 1667. L'oratoire Saint-Mathurin, datant de 1923 et situé rue Goronière, était encore fréquenté les jours de processions, au siècle dernier. On s'y rendait pour demander la guérison d'une fièvre, une bonne mort ... la fin des pluies ou de la sécheresse.

Le château du Gué a été construit à la place d'une ancienne motte féodale. Véritable château fort, il est érigé en bordure de Vilaine à l'endroit d'un Gué, d'où son nom. Ses larges douves encore visibles remplies d'eau formaient une bonne défense, l'accès au château se faisant par un pont-levis aujourd'hui disparu. Le château sera pillé par les ligueurs en 1589 pendant les guerres de religion. Sa restauration n'interviendra qu'au 17ème siècle avec l'arrivée de la famille Marbeuf.



Château du Gué - Servon-sur-Vilaine

Morse code

A	• —	S	• • •
B	— • • •	T	—
C	— • — •	U	• • —
D	— • •	V	• • • —
E	•	W	• — —
F	• • — •	X	— • • —
G	— — •	Y	— • — —
H	• • • •	Z	— — • •
I	• •	1	• — — — —
J	• — — —	2	• • — — —
K	— • —	3	• • • — —
L	• — • •	4	• • • • —
M	— —	5	• • • • •
N	— •	6	— • • • •
O	— — —	7	— — • • •
P	• — — •	8	— — — • •
Q	— — • —	9	— — — — •
R	• — •	0	— — — — —

LE RALLYE DU PATRIMOINE

LES JOURNÉES DU PATRIMOINE



Châteaugiron

Parking du château - Boulevard Gourdel
Parking des douves - Boulevard du château
Parking de la place des Gâtes

Domloup

Parking de la Mairie

Noyal sur Vilaine

Parking du Prieuré - Passage de la Motte
Parking Rue de la Paix

Servon-sur-Vilaine

Parking autour de l'église - Rue Saint Martin

Piré-sur-Seiche

Parking Place de la Porte



Châteaugiron

au château / au parking du Prieuré

Domloup

Rue du Petit Bois, en dessous de la mairie

Noyal sur Vilaine

Passage de la Motte près du parking du Prieuré

Servon-sur-Vilaine

A l'arrière de la mairie

Piré-sur-Seiche

Dans la cour de la Mairie / Rue d'Anjou à côté de l'église



Châteaugiron

Lavoir saint Nicolas / Etang de Châteaugiron

Domloup

Vallée du Rimou

Noyal sur Vilaine

Jardin du Clos du prieuré (derrière l'église)
Parc du Chêne Joli

Servon-sur-Vilaine

Espace naturel de Pas Davy / Au bord de la Vilaine au Moulin du Gué / Rue de la Vignourie

Piré-sur-Seiche

Parc du château des Pères

Retrouvez toute la programmation des Journées Européennes du Patrimoine sur le Pays de Châteaugiron sur tourisme-paysdechateaugiron.bzh
A découvrir : visites guidées, ateliers, expositions...